
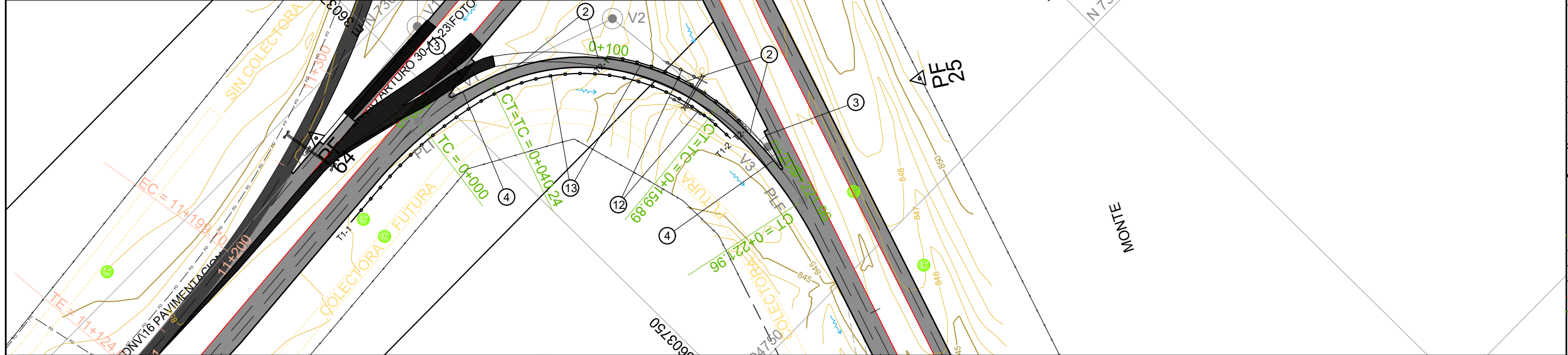



PROVINCIA DE JUJUY  
RAMA SUR OESTE  
PROYECTO TRAZADO

[illegible]

Technical drawing of a roof plan (Plano de Cobertura) showing a rectangular layout with dimensions and structural details. The drawing includes a grid of lines representing the roof structure, with dimensions in meters (m) and centimeters (cm). Key dimensions include 20.00m, 50.00m, 75.00m, 100.00m, 125.00m, 150.00m, 175.00m, 200.00m, and 225.00m. The drawing also shows a section line labeled 'EJE' and a note 'BORDE EXT.' indicating the exterior edge.

OBRAS PROYECTADAS	2	CORDÓN SI/PLANO H-9121 TIPO "D". TOTAL LÁMINA: 163.00m	13	DEFENSA SI/PLANO H-10237. CLASE B. ALAS TERMINALES COMUNES. POSTES METÁLICOS CONFORMADOS EN FRÍO PESADOS. TOTAL LÁMINA: 297.18m				 <b>DIRECCION NACIONAL DE VIALIDAD</b> <b>MINISTERIO DE ECONOMIA</b> <b>SECRETARIA DE TRANSPORTE</b>	OBRA: RUTA NACIONAL N° 34 - DUPLICACION DE CALZADA - PROVINCIA DE JUJUY TRAMO: ACCESO A SALTA - SAN PEDRO DE JUJUY SECCION: KM 1149,74 - KM 1176,00.																			
	3	CORDÓN SI/PLANO H-9121 TIPO "E". TOTAL LÁMINA: 44.00m																										
	4	CORDÓN SI/PLANO H-9121 TIPO "F". TOTAL LÁMINA: 20.00m																										
	12	RETIRO DE DEFENSA METALICA. TOTAL LÁMINA: 45.72m																										
									PLANIALTIMETRÍA INT. RUTA NAC. N° 66 PR. 0+000 - 0+221.96 RAMA SUROESTE																			
								<table><tr><td></td><td>FECHA</td><td>DIBUJO</td><td>REVISÓ</td><td>APROBÓ</td></tr><tr><td></td><td>07-2024</td><td>THD</td><td></td><td></td></tr><tr><td colspan="2">EMISIÓN ORIGINAL</td><td></td><td></td><td></td></tr><tr><td colspan="2">MODIFICACIÓN</td><td></td><td></td><td></td></tr></table>		FECHA	DIBUJO	REVISÓ	APROBÓ		07-2024	THD			EMISIÓN ORIGINAL					MODIFICACIÓN				
	FECHA	DIBUJO	REVISÓ	APROBÓ																								
	07-2024	THD																										
EMISIÓN ORIGINAL																												
MODIFICACIÓN																												